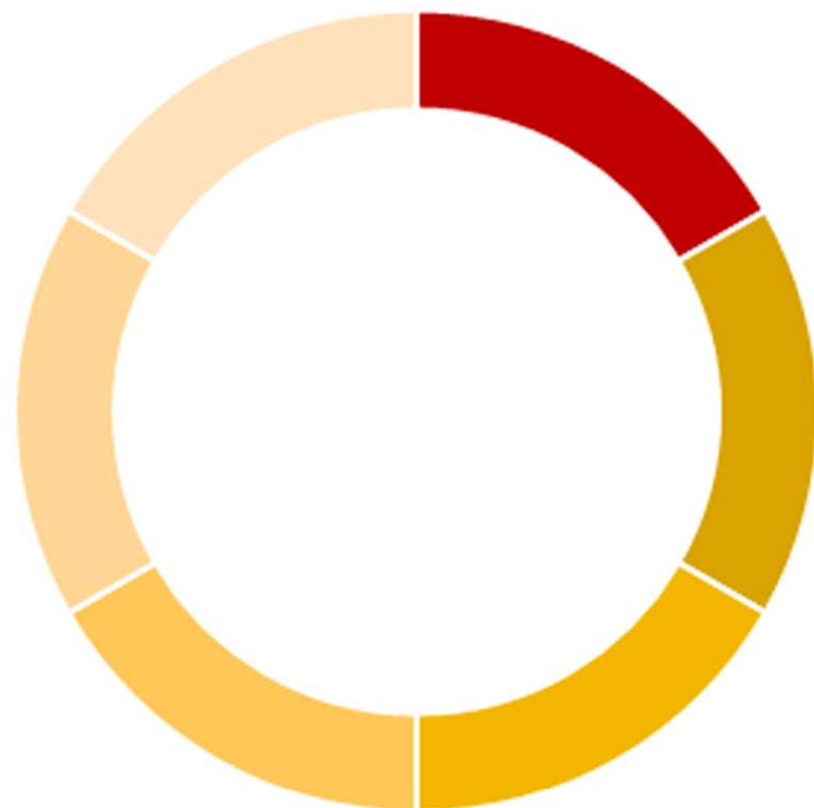


LE STRATEGIE DI SVILUPPO E VALORIZZAZIONE DELLA CITTA' E DEL TERRITORIO

in corso di realizzazione ed in programmazione
in coerenza con

le Missioni del PNRR



Città' di BENEVENTO

Settore Urbanistica e Opere Pubbliche

- **MISSIONE 1:** Digitalizzazione, innovazione, competitività e cultura
- **MISSIONE 2:** Rivoluzione verde e transizione ecologica
- **MISSIONE 3:** Infrastrutture per la mobilità sostenibile
- **MISSIONE 4:** Istruzione e ricerca
- **MISSIONE 5:** Coesione e inclusione
- **MISSIONE 6:** Salute

LE STRATEGIE DI SVILUPPO E VALORIZZAZIONE DELLA CITTA' E DEL TERRITORIO

in corso di realizzazione ed in programmazione
in coerenza con
le Missioni del PNRR



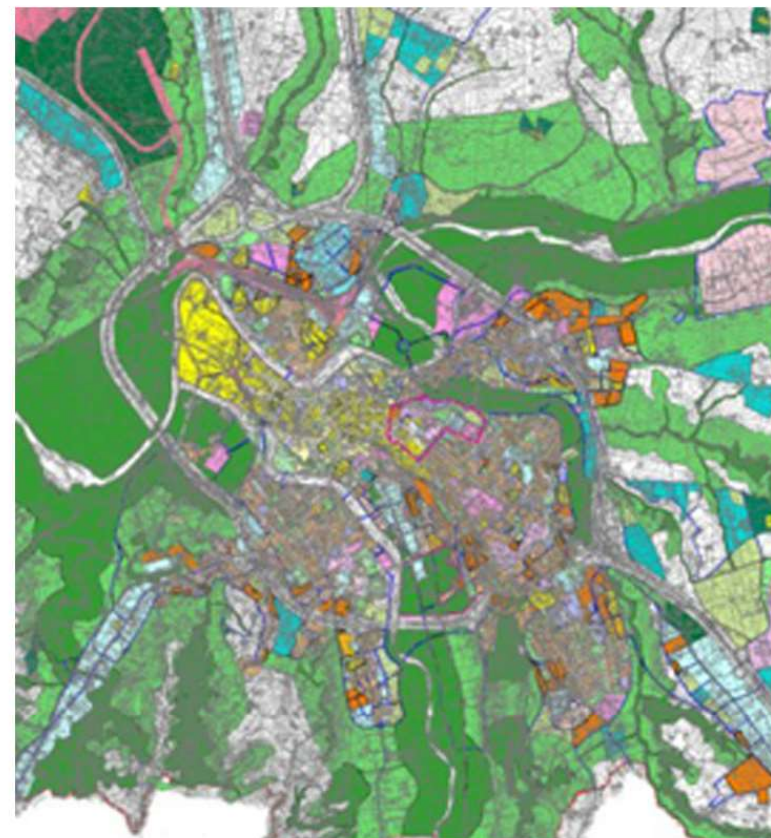
Città' di BENEVENTO

Settore Urbanistica e Opere Pubbliche

IL PUC DELLA TRANSIZIONE ECOLOGICA

Nella riunione della Cabina di Regia del P.N.R.R. del 30 novembre 2021 alla presenza del Sindaco e di tutti i partecipanti il coordinatore, Prof. G. Canfora, (Rettore dell'Università del Sannio) ha meglio precisato la strategia di intervento da attuare nel prosieguo. In particolare, per quanto attiene l'ambito della programmazione degli interventi strategici e la conseguente e coerente pianificazione urbanistica, l'Avv. Mariagrazia Chiusolo (Assessore all'Urbanistica) ha raccolto l'invito ad attivare una maggiore coesione alle strategie in atto per l'inquadramento del PNRR ai livelli di programmazione urbanistica rilevando i limiti della attuale Variante Tecnica in corso di elaborazione. Risulta insufficiente limitare l'aggiornamento della pianificazione ai soli correttivi normativi e cartografici previsti e definiti temporalmente nell'anno 2019, prima dell'evento pandemico e della conseguente promozione delle strategie di rinascita e resilienza fissate dal PNRR.

I temi della sostenibilità ambientale, della rigenerazione urbana e di una inversione di tendenza nel "consumo di suolo" a vantaggio di aree verdi e forestazione urbana, dei cambiamenti climatici e delle strategie di resilienza da porre in essere in ambito urbano, dell'abbandono della energia derivante dal carbon fossile nell'ambito della mobilità e del benessere termoclimatico dell'edilizia pubblica e privata, della utilità ed efficacia delle piattaforme digitali da utilizzare anche per la diffusione dei servizi socio assistenziali e della salute dal Centro alle Periferie e alla Contrade, richiedono un totale "cambio di passo" sia sotto il profilo lessicale che contenutistico per avviare una pianificazione urbanistica della Città più ampia che vada oltre la variante tecnica e definire così un nuovo PUC DELLA TRANSIZIONE ECOLOGICA.



LE STRATEGIE DI SVILUPPO E VALORIZZAZIONE DELLA CITTA' E DEL TERRITORIO

in corso di realizzazione ed in programmazione
in coerenza con
le Missioni del PNRR



Citta' di BENEVENTO

IL PUC DELLA TRANSIZIONE ECOLOGICA

La Città, peraltro, dopo l'esperienza delle privazioni dovute al Covid avverte una maggiore necessità di spazi pubblici di relazione, parchi e luoghi di vita all'aperto più ampi e funzionali e, soprattutto, coordinati da una visione-guida complessiva che sottenda un disegno urbanistico generale profondamente rinnovato, secondo un modello bio-urbanistico innervato da un sistema di mobilità sostenibile.

Necessita, quindi, un profondo ridisegno delle linee di governo del territorio comunale, che proponga in modo sistematico una serie di visioni di conversione ecologica della Città.

Benevento dovrà accogliere la biodiversità, come elemento portante, implementando boschi e foreste urbane, ripensando in modo sostanziale il rapporto con i suoi fiumi e con le relative specie animali e vegetali, mediante l'istituzione di parchi naturali, invertendo radicalmente le strategie finora orientate ad una crescita continua che consuma suolo e riduce la biodiversità.

E' opportuno, quindi, avviare una nuova visione di città, finalizzata alla riduzione e all'annullamento dei costi ambientali e sociali e, quindi, rinunciare ad una visione di città sezionata in ambiti monotematici ed organizzare nuove e più attuali forme di governance, ripartendo innanzitutto dalla centralità della risorsa fluviale perseguita dai Contratti di Fiume.

Il coinvolgimento del Comune di Benevento nella sperimentazione del Contratto di Fiume rappresenta, infatti, l'occasione per unire gli elementi storico-culturali della città alle valenze ambientali e paesaggistiche del territorio rurale, con un sistema integrato di interventi di natura ambientale che, riguardando la messa in sicurezza del territorio, la rinaturazione dell'ambiente fluviale e la creazione di corridoi ecologici e di percorsi naturalistici e culturali, va integrata in un nuovo disegno urbanistico organico.

Analogamente, per quanto riguarda il tema del verde urbano, a maggior ragione rilevante per riconquistare il carattere di città green, è necessario pervenire agli obiettivi sopraelencati sulla base di un Piano Urbanistico generale coordinato con un Piano del Verde Urbano, affinché si possano costruire progetti di paesaggio nell'urbano, per migliorare la qualità della vita.

La transizione ecologica, poi, passa necessariamente per un radicale ripensamento della mobilità urbana, dove l'utilizzo dell'auto individuale, nel nuovo modello bio-urbanistico, sarà sempre meno necessario e desiderabile, e comunque improntato ai nuovi schemi di utilizzo delineati dalla mobilità elettrica e collettiva, ivi compresa quella su ferro.

Nel contempo, dovrà essere pensato un nuovo ruolo per le aree industriali, e per quella di Olivola in particolare, orientato alle produzioni connesse e necessarie alla transizione ecologica, anche in linea con gli obiettivi della ZES.

Di ciò potrà tenere conto in modo organico solo **un nuovo Piano Urbanistico Comunale** che, in linea con i tempi e i cambiamenti, vada a sostenere per Benevento una rinnovata visione di Città resiliente e sostenibile dal punto di vista ambientale, sociale ed economico.

LE STRATEGIE DI SVILUPPO E VALORIZZAZIONE DELLA CITTA' E DEL TERRITORIO

in corso di realizzazione ed in programmazione
in coerenza con
le Missioni del PNRR

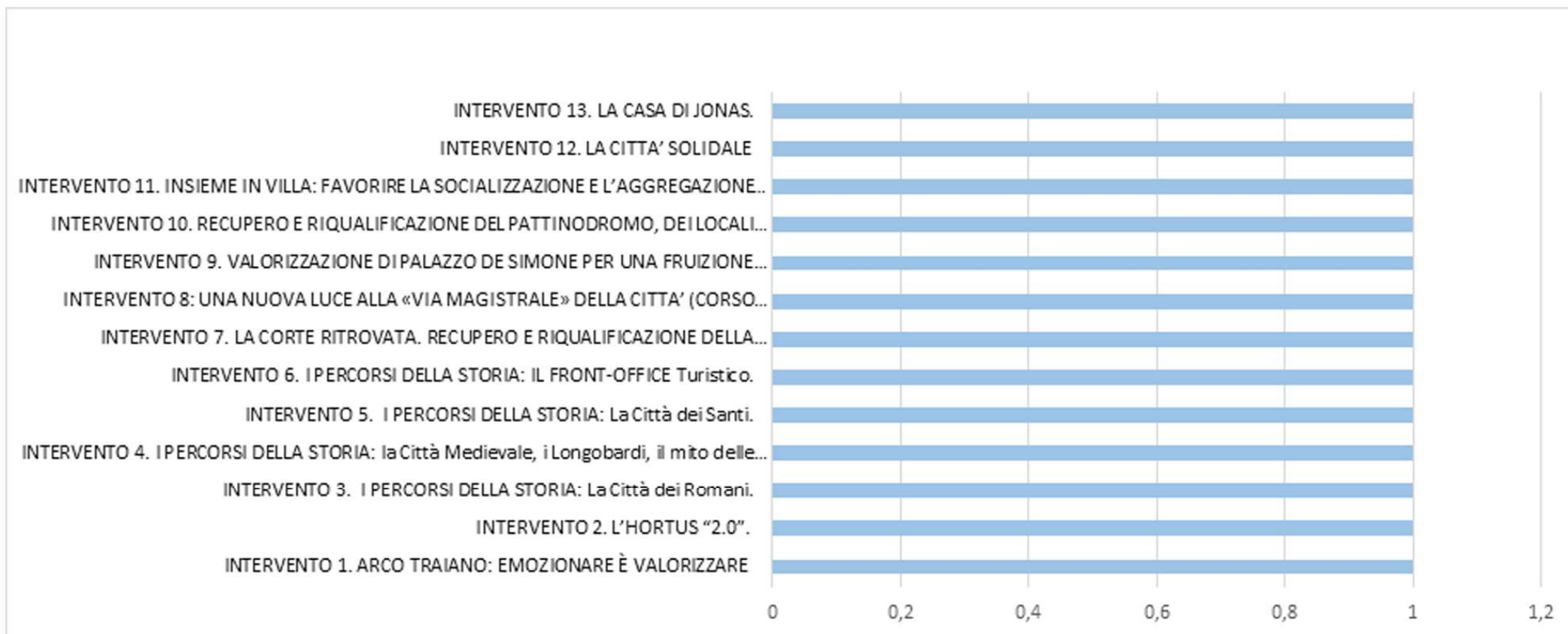


Città' di BENEVENTO

Settore Urbanistica e Opere Pubbliche

A) VALORIZZAZIONE DEL PATRIMONIO CULTURALE STORICO E ARTISTICO

Occorre proseguire e completare la strategia realizzata attraverso l'utilizzo delle Risorse dei Fondi Europei POR 14- 20 Asse X Città Medie che l'Ente ha attuato con i progetti del PICS che verranno completati entro l'anno 2023 di cui di seguito si riporta una descrizione sintetica degli interventi.



LE STRATEGIE DI SVILUPPO E VALORIZZAZIONE DELLA CITTA' E DEL TERRITORIO

in corso di realizzazione ed in programmazione
in coerenza con
le Missioni del PNRR



Città' di BENEVENTO

Settore Urbanistica e Opere Pubbliche

A) VALORIZZAZIONE DEL PATRIMONIO CULTURALE STORICO E ARTISTICO

INTERVENTO 1. ARCO TRAIANO: EMOZIONARE È VALORIZZARE

Il Progetto si pone l'obiettivo di valorizzare l'Arco di Traiano, il monumento più rappresentativo della città. La valorizzazione del monumento non può non comprendere una riqualificazione completa dell'area che lo circonda e di dotarla di una serie di funzioni integrate e coerenti con i principi della tutela e della valorizzazione tali da assicurarne una fruizione appropriata ed efficace.

Attualmente, l'intera area, di proprietà comunale, rappresenta la parte terminale di via Traiano e del corso Garibaldi: pedonalizzata, in parte è pavimentata mentre aree laterali sono occupate da verde pubblico e percorsi pedonali. Proprio le aree laterali sistemate a verde risultano sottoutilizzate e in parte degradate: dell'originario concorso di riconfigurazione dell'area, bandito senza esito durante il Regime, si è giunti, dopo l'azione di diradamento post-bellica, alla banale soluzione di isolamento del monumento circondato dal verde. Soluzione realizzata negli anni '60 che, se da un lato lo ha preservato allontanando il traffico veicolare, dall'altro ne ha snaturato completamente la continuità e l'originario inserimento nella conformazione urbana.

La realizzazione dell'intervento favorirà le azioni di sviluppo e promozione dei servizi turistici, culturali e creativi connessi alla valorizzazione e migliore fruizione del monumento mediante una riconfigurazione delle aree laterali, attualmente destinate a verde, prevedendo su di un lato la realizzazione del Museo dell'Arco e dall'altro la realizzazione di una cavea gradonata per eventi culturali all'aperto. La cavea sarà realizzata sul lato sinistro con ampi gradoni rivestiti in travertino, leggermente inclinati tali da poter assolvere anche la funzione di percorso pedonale e sarà integrata nella parte sommitale con le aree a verde esistenti.

Il Museo dell'Arco sarà un immobile di dimensioni ridotte, a basso impatto ambientale e di grande qualità architettonica; gli ambienti saranno conformati in modo da salvaguardare le alberature di alto fusto esistenti. L'intervento, sviluppato in aderenza alle prescrizioni della Soprintendenza, assumerà la valenza di "reliquarium", ovvero una sala espositiva con struttura in ferro e vetro che privilegerà il contenuto piuttosto che il contenitore: i reperti dell'Arco, oggi custoditi nei depositi, saranno finalmente visibili insieme a pannelli di realtà virtuale che ne illustreranno i magnifici bassorilievi.

Il progetto si integrerà con l'area limitrofa di Sant'Ilario a Porta Aurea di proprietà della Provincia: saranno utilizzati i contenuti e la tecnologia multimediale attualmente presenti nell'immobile di origine longobarda e dedicati all'Arco. In coerenza con le sue origini storiche, l'immobile ospiterà invece una mostra multimediale dedicata alla storia del Canto Sacro, tradizione culturale dei Ducati longobardi d'Italia. AZIONE 6.8.3 Dotazione finanziaria € 1.800.000,00

LE STRATEGIE DI SVILUPPO E VALORIZZAZIONE DELLA CITTA' E DEL TERRITORIO

in corso di realizzazione ed in programmazione
in coerenza con
le Missioni del PNRR



A) VALORIZZAZIONE DEL PATRIMONIO CULTURALE STORICO E ARTISTICO

INTERVENTO 2. L'HORTUS "2.0".

Il Progetto ha l'obiettivo di completare e valorizzare l'attuale "Hortus Conclusus".

Felice intuizione della Amministrazione Comunale guidata dal sindaco A. Pietrantonio, che, mediante l'utilizzo delle risorse derivanti dal sisma degli anni '80, attuò, oltre agli interventi di restauro del complesso conventuale di San Domenico, destinato poi a sede del Rettorato e degli Uffici Amministrativi della nascente Università del Sannio, anche il recupero di un'area destinata in origine ad orto del convento e destinata a divenire una delle maggiori attrazioni artistiche e culturali della città. In questo spazio infatti, si progettò e si realizzò nel 1992, l'Hortus Conclusus, installazione dell'artista Mimmo Paladino, esponente della Transavanguardia Italiana,. L'Hortus si apre in fondo al Vico Noce, è accessibile dal Corso Garibaldi in prossimità di quella parte del Centro storico di Benevento buffer zone dell'area monumentale della Chiesa di Santa Sofia riconosciuta poi Patrimonio Unesco. L'Hortus, in quanto "Conclusus", secondo i progettisti, è un luogo segreto e protetto, dove gli asceti, isolati dal mondo, possano avvicinarsi a Dio tramite la meditazione, raggiungendo la conoscenza contemplativa. Paladino ha progettato e realizzato l'Hortus quale luogo di conforto per la continua lotta che l'uomo vive nel mondo concreto come nella propria interiorità, in cerca della pace: esso è un invito a intraprendere un personale "percorso della memoria", volto a riscoprire il proprio passato e quindi se stessi mediante affascinanti sculture dell'artista, elementi che si rifanno al mito, alla storia sannitica e longobarda di Benevento.

Il progetto di completamento si concentra nella parte retrostante e confinante con Via Annunziata allo stato non utilizzata. Si prevede l'adeguamento degli attuali impianti di illuminazione e di video sorveglianza e la integrazione con le tecnologie digitali di illuminazione, di effetti scenici e sonori per una fruizione integrata di questo museo a cielo aperto del maestro della Transavanguardia. Si tratta quindi non di una semplice espansione ma di una integrazione dell'arte del Maestro Mimmo Paladino con le tecnologie multimediali, dalle installazioni di pietra alla tecnologia digitale con le sue potenzialità espressive. Le stesse tecnologie multimediali permetteranno di ospitare eventi e manifestazioni pubbliche.

La progettazione e la realizzazione della nuova area sarà eseguita nel rispetto ed in coerenza dell'opera già realizzata dal Maestro Paladino garantendone l'unitarietà in modo da accrescere la sua attuale straordinaria capacità di richiamo turistico nell'ambito dell'arte contemporanea.

AZIONE 6.8.3. Dotazione finanziaria € 1.800.000,00

LE STRATEGIE DI SVILUPPO E VALORIZZAZIONE DELLA CITTA' E DEL TERRITORIO

in corso di realizzazione ed in programmazione
in coerenza con
le Missioni del PNRR



Città' di BENEVENTO

Settore Urbanistica e Opere Pubbliche



A) VALORIZZAZIONE DEL PATRIMONIO CULTURALE STORICO E ARTISTICO

INTERVENTO 3. I PERCORSI DELLA STORIA: La Città dei Romani.

La Storia di Benevento si interseca con la storia dei popoli e dei Regni che hanno interessato la Penisola: dai Sanniti ai Romani, dai Longobardi al Papato, sono tuttora visibili le tracce che queste civiltà hanno lasciato sulla Città e come tali possono essere sistematizzate in percorsi tematici e didattici, culturali e turistici. Il progetto si pone l'obbiettivo di individuare e caratterizzare tali percorsi in modo da renderli fruibili e riconoscibili anche mediante attrezzature e tecnologie digitali: realizzare così la fruizione dei contenuti culturali in forma integrata, in sinergia con manifestazioni culturali già esistenti per una riscoperta dei siti e dei monumenti di interesse storico e artistico.

Percorso: Arco di Traiano-Piazza S. Maria-Teatro Romano-Scavi dell'Anfiteatro. Ponte Leproso- Criptoportico dei Santi Quaranta.

La caratterizzazione del percorso avverrà mediante la installazione lungo di esso di segnaletica tradizionale e per ipovedenti (LOGES) ,di totem e tecnologie digitali integrate in wifiding , ovvero una tecnologia in wifi che interagisce con smartphone e orologi digitali in grado di guidare e scaricare contenuti multimediali mediante una APP dedicata. Tali sistemazioni si integrano e completeranno le opere di ri-qualificazione degli invasi spaziali esistenti in loco e già realizzate: ne costituiranno quindi il necessario tessuto connettivo.

La caratterizzazione dei siti di interesse storico artistico avverrà con illuminazioni sceniche sia di nuova installazione che con la integrazione e miglioramento di quelle esistenti, anche con l'utilizzo di ologrammi in grado di illustrare i monumenti nella loro originaria conformazione ricostruita mediante l'utilizzo di tecnologie della realtà virtuale.

AZIONE (6.7.1). Dotazione finanziaria € 750.000,00

LE STRATEGIE DI SVILUPPO E VALORIZZAZIONE DELLA CITTA' E DEL TERRITORIO

in corso di realizzazione ed in programmazione
in coerenza con
le Missioni del PNRR



A) VALORIZZAZIONE DEL PATRIMONIO CULTURALE STORICO E ARTISTICO

INTERVENTO 5. I PERCORSI DELLA STORIA: La Città dei Santi.

La Storia di Benevento si interseca con la storia dei popoli e dei Regni che hanno interessato la Penisola: dai Sanniti ai Romani, dai Longobardi al Papato, sono tuttora visibili le tracce che queste civiltà hanno lasciato sulla Città e come tali possono essere sistematizzate in percorsi tematici e didattici, culturali e turistici. Il progetto si pone l'obiettivo di individuare e caratterizzare tali percorsi in modo da renderli fruibili e riconoscibili anche mediante attrezzature e tecnologie digitali: realizzare così la fruizione dei contenuti culturali in forma integrata, in sinergia con manifestazioni culturali già esistenti per una riscoperta dei siti e dei monumenti di interesse storico e artistico.

Percorso: Rocca dei Rettori- La Via Magistrale/Corso Garibaldi- Palazzo Paolo V- Seminario- Il Duomo- valorizzazione delle dimore native di S. Gennaro, e S. Giuseppe Moscati. Riqualificazione e valorizzazione dell'attuale accesso sito in Piazza Orsini al Museo Diocesano.

La caratterizzazione del percorso avverrà mediante la installazione lungo di esso di segnaletica tradizionale e per ipovedenti, di totem e tecnologie digitali integrate in wifiding, ovvero una tecnologia in wifi che interagisce con smartphone e orologi digitali in grado di guidare e scaricare contenuti multimediali mediante una APP dedicata. La caratterizzazione dei siti invece avverrà con illuminazioni sceniche sia di nuova installazione che con la integrazione e miglioramento di quelle esistenti, anche con l'utilizzo di ologrammi in grado di illustrare i siti archeologici nella loro originaria conformazione ricostruita mediante l'utilizzo di tecnologie della realtà virtuale. Le risorse maggiori dell'intervento in questione saranno destinate alla riqualificazione della struttura a protezione degli scavi dei reperti della basilica di San Bartolomeo ubicata in piazza Orsini ai lati del Duomo e in avanzato stato di degrado. Si prevede il progetto e la costruzione di una struttura in ferro e vetro di grande qualità architettonica che come la piramide del Louvre sia in grado di assolvere la funzione di ingresso all'attiguo museo Diocesano ma anche di segnare il luogo e di caratterizzarlo fortemente. Completeranno l'intervento una ridefinizione dei percorsi pedonali che condurranno all'ingresso del museo e dello spazio antistante l'ingresso principale del Duomo.

L'intervento prevede la valorizzazione delle dimore native di S. Gennaro e S. Giuseppe Moscati mediante lavori di manutenzione straordinaria e fornitura e posa in opera nelle stesse di tecnologie multimediali finalizzate alla conoscenza e divulgazione della vita e delle opere dei Santi. AZIONE (6.7.1). Dotazione finanziaria € 1.800.000,00

LE STRATEGIE DI SVILUPPO E VALORIZZAZIONE DELLA CITTA' E DEL TERRITORIO

in corso di realizzazione ed in programmazione
in coerenza con
le Missioni del PNRR



A) VALORIZZAZIONE DEL PATRIMONIO CULTURALE STORICO E ARTISTICO

INTERVENTO 6. I PERCORSI DELLA STORIA: IL FRONT-OFFICE Turistico.

L'intervento prevede il recupero e la riqualificazione dell'area di proprietà comunale, ubicata nell'attuale Piazza Cardinal Pacca detta anche piazza Santa Maria, da destinare a FRONT-OFFICE turistico.

Si tratta di un'area di risulta derivante in parte dalle distruzioni operate dai bombardamenti della Seconda guerra mondiale e in parte dalla demolizione di un immobile ricostruito su un antico Convento e poi adibito a manifattura dei tabacchi. L'intervento interviene parzialmente nella ridefinizione dei percorsi dello slargo in quanto finalizzate esclusivamente a delimitare le aree di sosta dei bus turistici. La scelta di tale area deriva dalla sua posizione strategica, situata nei pressi del Teatro Romano, e dalla volontà di valorizzare e promuovere questa parte di città ed i suoi siti monumentali rispetto agli attuali flussi turistici. Parte integrante del progetto risulta essere l'apposizione lungo le principali direttrici di accesso alla città, di adeguata segnaletica in grado di indirizzare i bus turistici verso l'area di accoglienza attrezzata. Il progetto prevede nello slargo esistente la sistemazione di un'area di sosta e di accoglienza turistica mediante la messa in opera di una struttura prefabbricata di alta qualità e valenza architettonica in grado di accogliere il front-office turistico con i relativi servizi. Tale scelta deriva dalla volontà di preservare i resti archeologici sottostanti e permettere lo spostamento della stessa struttura nel caso di una campagna di scavi. I bus turistici potranno stazionare in un'area di sosta attrezzata allo scopo ed i turisti finalmente accolti in modo dignitoso saranno virtualmente indirizzati, mediante l'utilizzo di tecnologie digitali, ai «Percorsi della Storia», in particolare verso l'area archeologica del Teatro Romano. Completano l'intervento e lo integrano, con puntuali opere di manutenzione ordinaria delle pavimentazioni e di illuminazione dedicata, la riqualificazione del percorso tra l'area attrezzata ad accoglienza turistica e l'area del Teatro Romano e infine la sistemazione delle attuali aiuole su Corso Dante da destinare a parco letterario dedicato a Dante, Padre della lingua italiana.

AZIONE 6.8.3. Dotazione finanziaria € 1.000.000,00

LE STRATEGIE DI SVILUPPO E VALORIZZAZIONE DELLA CITTA' E DEL TERRITORIO

in corso di realizzazione ed in programmazione
in coerenza con
le Missioni del PNRR



Citta' di BENEVENTO

Settore Urbanistica e Opere Pubbliche



A) VALORIZZAZIONE DEL PATRIMONIO CULTURALE STORICO E ARTISTICO

INTERVENTO 7. LA CORTE RITROVATA. RECUPERO E RIQUALIFICAZIONE DELLA PUBBLICA ILLUMINAZIONE DI PIAZZA PIANO DI CORTE E AREE LIMITROFE.

Il Progetto si pone l'obiettivo della riqualificazione energetica, potenziamento e valorizzazione dell'attuale sistema di illuminazione pubblica di Piazza Piano di Corte e delle aree limitrofe. Originariamente l'area apparteneva alla corte del Palazzo del Principe Longobardo Arechi congiuntamente al complesso di Santa Sofia. Del Palazzo e della sua corte non resta più traccia tranne la conformazione dell'attuale slargo che ne conserva il toponimo. Attualmente l'area in questione presenta una illuminazione fortemente squalificata con pali e elementi di arredo urbano di dubbio gusto; l'attuale sistemazione, invece che dare rilievo e valorizzazione alle quinte urbane che circondano la piazza ed i vicoli e le strade limitrofe, sembra caratterizzata fortemente dalla presenza di un parcheggio di auto che la occupa per l'intera superficie al servizio dei locali frequentati dalla «movida» notturna giovanile. Il Progetto di riqualificazione della pubblica illuminazione intende riconfigurare la piazza attraverso: la riqualificazione energetica della illuminazione pubblica della Piazza mediante l'utilizzo di lampioni di design con tecnologia a LED; la riqualificazione energetica della illuminazione pubblica della Piazza mediante l'illuminazione scenica delle quinte architettoniche della piazza; la riqualificazione della pubblica illuminazione e la valorizzazione scenica mediante la illuminazione dedicata di particolari scorci e quinte urbane significative, riguarderà anche le strade che conducono alla piazza, in modo che la stessa risulti il completamento di un progetto unitario.

Azione 4.1.3 Dotazione finanziaria € 700.000,00.

LE STRATEGIE DI SVILUPPO E VALORIZZAZIONE DELLA CITTA' E DEL TERRITORIO

in corso di realizzazione ed in programmazione
in coerenza con
le Missioni del PNRR



Città' di BENEVENTO

Settore Urbanistica e Opere Pubbliche



A) VALORIZZAZIONE DEL PATRIMONIO CULTURALE STORICO E ARTISTICO

INTERVENTO 8: UNA NUOVA LUCE ALLA «VIA MAGISTRALE» DELLA CITTA' (CORSO GARIBALDI - CORSO DANTE - VIALE SAN LORENZO)

Il progetto si pone l'obiettivo della riqualificazione dell'illuminazione con tecnologia LED di Corso Garibaldi, di Corso Dante e di Viale San Lorenzo, la via "Magistrale" della città, il Decumano della Città Romana. Al fine di rendere immediatamente "leggibile" nel tessuto urbano il "decumano maximus" della città romana risulta necessario provvedere alla sostituzione degli attuali corpi illuminanti non efficienti energeticamente e di scadente fattura collocati lungo Corso Dante.

Il progetto comprende anche la riqualificazione dei corpi illuminanti delle strade più significative che si diramano ai suoi lati e raggiungono slarghi, piazze, monumenti ed edifici degni di essere messi in rilievo con una opportuna e specifica illuminazione. In particolare, nei pressi della Basilica della Madonna delle Grazie, il progetto prevede la illuminazione del percorso che dal criptoportico dei Santa Quaranta giunge al Ponte Leproso di origine romana e la sua illuminazione scenografica. I lampioni appositamente disegnati e costruiti con apposita certificazione, costituiranno un elemento distintivo e caratterizzante della parte storica della Città: saranno dotati di corpi illuminanti forniti di tecnologia LED di ultima generazione a luce calda in modo da illuminare in modo specifico il percorso dei pedoni. I lampioni saranno dotati di tecnologia intelligente in grado cioè di graduare l'intensità luminosa mediante rilevatori di presenza assicurando in tal modo un notevole ed aggiuntivo risparmio energetico. Tale progetto risulta coerente con la politica più generale di valorizzazione dei beni storici ed artistici che l'Amministrazione in carica sta attuando e in particolare con progetti di illuminazione tematica dei monumenti in corso di realizzazione.

Azione 4.1.3 Dotazione finanziaria € 1.400.000,00

LE STRATEGIE DI SVILUPPO E VALORIZZAZIONE DELLA CITTA' E DEL TERRITORIO

in corso di realizzazione ed in programmazione
in coerenza con
le Missioni del PNRR



A) VALORIZZAZIONE DEL PATRIMONIO CULTURALE STORICO E ARTISTICO

INTERVENTO 9. VALORIZZAZIONE DI PALAZZO DE SIMONE PER UNA FRUIZIONE INTEGRATA DEL TEATRO E DEI GIARDINI.

L'intervento si pone l'obiettivo di valorizzare i giardini e il foyer del settecentesco palazzo De Simone e permetterne una fruizione integrata con la sala teatrale ubicata al piano terra. L'ingresso al teatro non è situato su piazza Vari in quanto la stessa risulta derivante dalla demolizione dell'originario cortile recintato del Palazzo. I lavori di ristrutturazione dell'immobile, divenuto poi sede del Conservatorio Musicale, ne hanno ridefinito le funzioni e gli accessi tra essi anche quello della settecentesca sala teatrale ponendolo alle spalle dell'edificio e in prossimità dei suoi giardini. L'intervento prevede la riqualificazione illuminotecnica del foyer, delle aiuole e dei percorsi pedonali esistenti. Risulta necessario il rifacimento degli impianti di illuminazione e di videosorveglianza e mediante l'utilizzo di tecnologie digitali sarà possibile interagire con le attività teatrali che si svolgono nella limitrofa sala. Particolare cura sarà rivolta alla illuminazione scenica del grandioso prospetto di Palazzo De Simone e della piazza. La riqualificazione del foyer e degli spazi verdi esterni risulta essere strategica in quanto le funzioni svolte completano una più ampia rete di funzioni museali e di intrattenimento presenti nell'area circostante: Il Teatro Comunale, l'Hortus Conclusus, l'area Unesco di Santa Sofia ed il Museo del Sannio, il Museo Arcos dedicato ai resti del tempio egizio di Iside, il Museo e i Giardini della Rocca dei Rettori. Un insieme di emergenze storico architettoniche e di funzioni museali e di intrattenimento che costituiscono un unicum da preservare e valorizzare in sinergia con le funzioni congressuali che ha assunto l'area della contigua via Perasso, servita dal parcheggio ex terminal- piazza Risorgimento di prossima costruzione. Azione 9.6.6. Dotazione finanziaria € 800.000,00

LE STRATEGIE DI SVILUPPO E VALORIZZAZIONE DELLA CITTA' E DEL TERRITORIO

in corso di realizzazione ed in programmazione
in coerenza con
le Missioni del PNRR



A) VALORIZZAZIONE DEL PATRIMONIO CULTURALE STORICO E ARTISTICO

INTERVENTO 10. RECUPERO E RIQUALIFICAZIONE DEL PATTINODROMO, DEI LOCALI DESTINATI A CENTRO SOCIALE E DELL'AREA A VERDE CIRCOSTANTE LA SCUOLA PASCOLI DA DESTINARE A PARCO.

La struttura sportiva, di proprietà comunale, destinata a pattinodromo non è mai stata completata anche in relazione alla sua occupazione e trasformazione dei locali, adibiti originariamente a spogliatoi ed uffici, in centro sociale autogestito. La pista presenta lesioni importanti dovute a probabili erronee esecuzioni dei lavori o del piano fondale mentre l'immobile è allo stato di rustico edilizio. Le attività sociali che si sono svolte all'interno dell'immobile, riadattato allo scopo con materiali di risulta, sono state molteplici e in gran parte meritorie nell'ambito della promozione della cultura giovanile appartenente a circuiti spontanei e non commerciali: concerti, dibattiti, mostre d'arte, attività di doposcuola e di assistenza. Il Centro per molti anni è stato un importante riferimento nazionale della cultura giovanile alternativa e le attività in esso svolte, se da un lato hanno contribuito a costituire un importante punto di aggregazione e socializzazione giovanile, dall'altro hanno esposto i partecipanti al rischioso utilizzo di strutture ed impianti non finiti e non collaudati. L'intervento si pone l'obiettivo di riqualificare la pista e l'immobile esistente opportunamente ampliato in modo da poter accogliere sia la funzione sportiva che le attività sociali. Il progetto prevede una ridefinizione dei percorsi di accesso e di uscita rispetto a quello attuale, da integrarsi con l'area a verde della contigua scuola comunale Pascoli; quindi, di una sistemazione unitaria dell'intera area in modo da costituire un parco a verde attrezzato con le funzioni già localizzate.

Azione 9.6.6 Dotazione finanziaria € 1.500.000,00

LE STRATEGIE DI SVILUPPO E VALORIZZAZIONE DELLA CITTA' E DEL TERRITORIO

in corso di realizzazione ed in programmazione
in coerenza con
le Missioni del PNRR



Città' di BENEVENTO

Settore Urbanistica e Opere Pubbliche



A) VALORIZZAZIONE DEL PATRIMONIO CULTURALE STORICO E ARTISTICO

INTERVENTO 11. INSIEME IN VILLA: FAVORIRE LA SOCIALIZZAZIONE E L'AGGREGAZIONE GIOVANILE NELLA VILLA COMUNALE.

Il progetto prevede interventi per l'adeguamento delle strutture e degli immobili presenti in villa comunale per attività culturali, sociali e di intrattenimento. Alcuni spazi verdi, ubicati nei pressi delle aree gioco, saranno caratterizzati da installazioni luminose. L'intervento di maggiore rilievo sarà il restauro completo dell'immobile progettato dall'architetto F. Frediani. Si tratta di un importante esempio di architettura razionale degli anni '30 che pur nelle sue dimensioni ridotte, rappresenta un paradigma di questa architettura che più in generale ha fortemente caratterizzato alcune parti della Città. L'immobile sarà destinato a spazio espositivo e di comunicazione del tipo «informagiovani» destinato alle giovani generazioni. Sarà un riferimento e luogo dove promuovere attività di aggregazione ed integrazione sociale volte a diminuire il disagio sociale e l'emarginazione che colpisce le giovani generazioni.

La struttura così riqualificata svolgerà una funzione aggregativa e polivalente tale da permettere la realizzazione di attività collettive e la comunicazione (piccola sala riunioni, spazio espositivo, laboratorio, e per il coworking particolarmente vocate al target giovanile, da realizzarsi attraverso il coinvolgimento di imprese sociali ed organizzazioni del terzo settore. Azione 9.6.6. Dotazione finanziaria € 450.000,00

LE STRATEGIE DI SVILUPPO E VALORIZZAZIONE DELLA CITTA' E DEL TERRITORIO

in corso di realizzazione ed in programmazione
in coerenza con
le Missioni del PNRR



Città' di BENEVENTO

Settore Urbanistica e Opere Pubbliche

A) VALORIZZAZIONE DEL PATRIMONIO CULTURALE STORICO E ARTISTICO

INTERVENTO 12. LA CITTA' SOLIDALE

Il progetto prevede la riqualificazione di edifici e spazi di proprietà comunale, anche parti di edifici scolastici non destinati alle attività scolastiche, ubicati nelle aree periferiche della Città dove si registra un maggiore disagio sociale delle fasce della prima infanzia e delle famiglie di appartenenza. Insomma, luoghi urbani dove le condizioni di partenza sono più difficili. L'obiettivo è quello di fornire finalmente i Quartieri periferici di strutture destinate alla prima infanzia, dotate di tutti i confort e delle tecnologie innovative volte all'assistenza e all'educazione. I tre immobili sono ubicati nei quartieri periferici di Capodimonte, Pacevecchia e Libertà. Attualmente due immobili ospitano già degli asili infantili mentre il terzo è compreso all'interno di un complesso scolastico ma non risulta utilizzato: le attività presenti vanno ampliate con la riorganizzazione e la riqualificazione complessiva degli spazi interni ed esterni. Primo obiettivo della riqualificazione è la messa in sicurezza degli immobili e l'adeguamento alla normativa vigente in materia di sicurezza, igiene ed agibilità, degli impianti elettrici, impianti termici e idrosanitari e impianti antincendio. Le sedi saranno riqualificate secondo i criteri dell'edilizia sostenibile: rifacimento degli infissi altamente coibentanti e di pannelli fotovoltaici combinati per acqua calda sanitaria e produzione di energia elettrica. La parziale ristrutturazione privilegerà accorgimenti per il benessere visivo ed uditivo utilizzando tecnologie e materiali ecocompatibili. Gli immobili, finalmente recuperati, permetteranno lo svolgimento di attività culturali, promosse con altri fondi dall'Amministrazione Comunale o autogestite. Il teatro degli "ultimi" che, grazie ad un percorso di crescita culturale assistito, diventeranno in questo caso "primi" cioè promotori del loro riscatto sociale. Una rete di "palcoscenici della vita", integrati e in rete con le attività culturali della "Casa Madre", il Teatro Comunale, in coerenza con il calendario degli eventi e delle manifestazioni culturali della Città. L'educazione culturale della prima infanzia si integrerà con la "Città dei Servizi e della Cultura" che resta oggi un elemento di sviluppo originale della Città e come tale risulta necessario valorizzarlo e diffonderlo come mezzo e strumento di promozione e riscatto sociale: l'educazione alla cultura, ad un sistema di valori non consumistici è una esperienza che va rivolta soprattutto ai soggetti difficili della prima infanzia in quei quartieri ed aree periferiche dove più forte è il disagio e l'emarginazione sociale. Azione 9.3.2. Dotazione finanziaria € 800.000,00

LE STRATEGIE DI SVILUPPO E VALORIZZAZIONE DELLA CITTA' E DEL TERRITORIO

in corso di realizzazione ed in programmazione
in coerenza con
le Missioni del PNRR



Città' di BENEVENTO

Settore Urbanistica e Opere Pubbliche

A) VALORIZZAZIONE DEL PATRIMONIO CULTURALE STORICO E ARTISTICO

INTERVENTO 13. LA CASA DI JONAS.

L'intervento permetterà la ristrutturazione di un edificio sito al quartiere Pacevecchia. La posizione panoramica e decentrata favorisce la localizzazione di funzioni poliambulatoriali ed assistenziali, rivolti in particolare alle persone in situazione di handicap e alle loro famiglie con la riorganizzazione degli spazi esterni da destinarsi ad attività culturali e per il tempo libero. È prevista la implementazione di progetti di telemedicina rivolti in particolare alla tele riabilitazione (erogazione di servizi riabilitativi attraverso le reti di telecomunicazione ed internet) e/o al teleconsulto (visite tra medico curante e paziente mediante sistemi di video-conferenza), destinati ai malati di alzheimer. Saranno realizzati anche appartamenti da destinarsi unicamente a soggetti con disabilità, mediante progetti innovativi e sperimentali di convivenza assistita. L'obbiettivo è quello di fornire finalmente la Città di una struttura residenziale a ciclo diurno extra ospedaliera con la implementazione di nuove tecnologie anche per la telemedicina. In tal modo sarà possibile la riorganizzazione della rete del welfare d'accesso e lo sviluppo di reti tra servizi e risorse del territorio per favorire la assistenza e la cura con un approccio non istituzionale ed extraospedaliero. AZIONE 9.3.8 Dotazione finanziaria € 1.432.738,32.



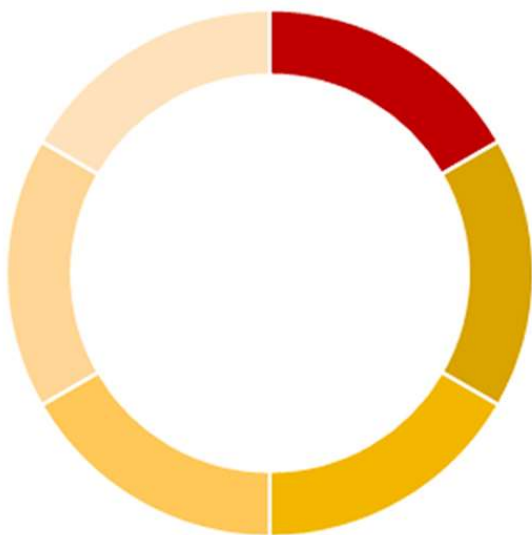
LE STRATEGIE DI SVILUPPO E VALORIZZAZIONE DELLA CITTA' E DEL TERRITORIO

in corso di realizzazione ed in programmazione
in coerenza con
le Missioni del PNRR



B) INNOVAZIONE E COMPETITIVITA' TERRITORIALE.

PNRR Missione 1. Digitalizzazione, innovazione, competitività e cultura



MISSIONE 1: Digitalizzazione, innovazione, competitività e cultura

MISSIONE 2: Rivoluzione verde e transizione ecologica

MISSIONE 3: Infrastrutture per la mobilità sostenibile

MISSIONE 4: Istruzione e ricerca

MISSIONE 5: Coesione e inclusione

MISSIONE 6: Salute

1. Digitalizzazione, innovazione e sicurezza nella P.A.

Il fenomeno pandemico covid 19 ha accelerato l'esigenza di avere accesso da remoto ai servizi offerti dalla pubblica amministrazione. Nell'ambito di un aggiornamento del Progetto "Benevento Digitale" appare non più procrastinabile la creazione di un Archivio Digitale delle pratiche edilizie ed urbanistiche nonché delle opere pubbliche in programma e realizzate. Tale archivio digitalizzato pone in sicurezza un materiale oggi solo cartaceo e a grave rischio di deterioramento e ne permetterà finalmente una catalogazione non fine a sé stessa ma tale da efficientare i processi di programmazione ed attuazione della tutela, valorizzazione e sviluppo del territorio comunale. L'attuale Servizio S.I.T., sistema informatico territoriale, va implementato e valorizzato con ulteriori informazioni in modo da rendere agevole il suo utilizzo da parte degli istruttori delle pratiche edilizie ed urbanistiche, degli operatori addetti alla sicurezza e ai servizi di assistenza e di pronto intervento, dei cittadini.

Il processo di digitalizzazione delle informazioni territoriali rappresenta la giusta ed opportuna valorizzazione della aggiornata cartografia digitale di tutto il territorio comunale operata per gli studi preliminari della Variante Tecnica al PUC. La digitalizzazione dei dati permetterà un efficientamento del processo di istruttoria e rilascio delle pratiche edilizie ed urbanistiche nonché la programmazione degli interventi di manutenzione delle reti dei sottoservizi, della viabilità, del patrimonio immobiliare comunale.

LE STRATEGIE DI SVILUPPO E VALORIZZAZIONE DELLA CITTA' E DEL TERRITORIO

in corso di realizzazione ed in programmazione
in coerenza con
le Missioni del PNRR

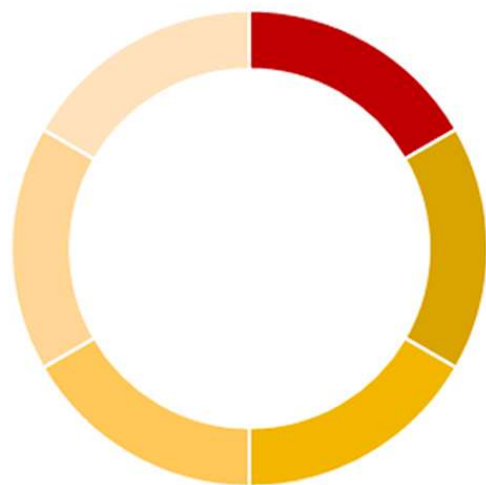


Citta' di BENEVENTO

Settore Urbanistica e Opere Pubbliche

B) INNOVAZIONE E COMPETITIVITA' TERRITORIALE.

PNRR Missione 1. Digitalizzazione, innovazione, competitività e cultura



MISSIONE 1: Digitalizzazione, innovazione, competitività e cultura

MISSIONE 2: Rivoluzione verde e transizione ecologica

MISSIONE 3: Infrastrutture per la mobilità sostenibile

MISSIONE 4: Istruzione e ricerca

MISSIONE 5: Coesione e inclusione

MISSIONE 6: Salute

2. Digitalizzazione, innovazione e competitività nel sistema produttivo.

Risulta indispensabile riqualificare le aree produttive in località Olivola e Roseto collegandole con un apposito svincolo alla viabilità BN- Caianello in corso di realizzazione e ultimando il tratto di strada rimasto incompleto "spezzamadonna". Utilizzando parte degli immobili requisiti alla criminalità organizzata situati in contrada Olivola mediante i fondi messi a disposizione del PNRR risulta necessario realizzare una struttura di sostegno e supporto alle attività industriali in zona per favorirne la riconversione industriale e la localizzazione di start-up innovative e aziende rivolte alle nuove tecnologie.

(N.B. altre informazioni da acquisire dal Settore Attività Produttive)

3. turismo e cultura 4.0.

In attesa di conoscere la nuova programmazione POR 20-26 che, da anticipazioni ricevute, sembra dover sviluppare gli assi e le misure di quelle della programmazione precedente, l'Amministrazione Comunale in carica intende valorizzare i giacimenti culturali presenti nella Città ed ancora sottoutilizzati (Area del Convento di San Bartolomeo, Area del Convento di San Filippo, Area delle Terme Romane, Area del Ponte Leproso-Criptoportico dei Santi Quaranta- Anfiteatro Romano.

La valorizzazione dei siti storici e archeologici sarà attuata in relazione ai percorsi storici che attraversavano la Città: dalla "Regina Viarum" ai Tratturi Regi in modo da espandere l'opera di valorizzazione all'intero territorio comunale, alle contrade del paesaggio agrario sannita ed interagire con le economie derivanti dal turismo enogastronomico e dagli itinerari turistico religiosi prima fra tutti "il Cammino della Pace" che collegherà la Città a Pietrelcina, terra natale di San Pio.

L'utilizzo delle nuove tecnologie, della realtà aumentata, della digitalizzazione dei reperti e dei siti, permetterà la creazione di una apposita piattaforma digitale tale da mettere in rete i giacimenti culturali con la rete museale esistente e favorire la conoscenza e quindi il dirottamento dei flussi turistici dalle zone costiere della Regione alle zone interne in modo da ampliare l'offerta complessiva di arte e cultura ed evitare la concentrazione delle presenze turistiche oggi limitata ai soli mesi estivi.

(N.B. altre informazioni da acquisire dal settore cultura e turismo)

LE STRATEGIE DI SVILUPPO E VALORIZZAZIONE DELLA CITTA' E DEL TERRITORIO

in corso di realizzazione ed in programmazione
in coerenza con
le Missioni del PNRR

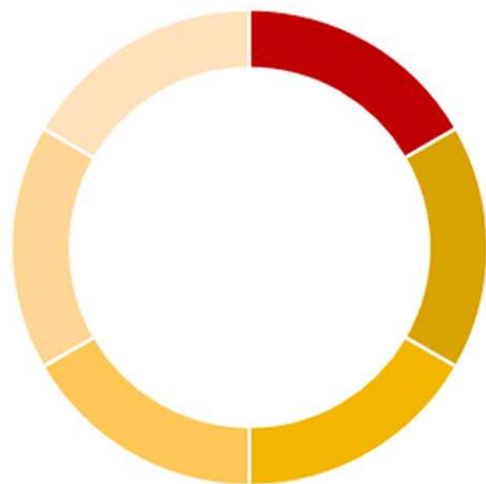


Città' di BENEVENTO

Settore Urbanistica e Opere Pubbliche

B) INNOVAZIONE E COMPETITIVITA' TERRITORIALE.

PNRR Missione 1. Digitalizzazione, innovazione, competitività e cultura



MISSIONE 1: Digitalizzazione, innovazione, competitività e cultura

MISSIONE 2: Rivoluzione verde e transizione ecologica

MISSIONE 3: Infrastrutture per la mobilità sostenibile

MISSIONE 4: Istruzione e ricerca

MISSIONE 5: Coesione e inclusione

MISSIONE 6: Salute

4. Economia circolare e agricoltura sostenibile

Città e contrade: un rapporto di reciprocità. Il progetto prevede in collaborazione con la rete di associazioni e cooperative del settore agricolo di innovare fortemente l'idea imprenditoriale nel campo dei cosiddetti prodotti agricoli a km 0. Storicamente le campagne circostanti Benevento, in relazione all'essere la Città ed il suo territorio una insula pontificia nel Regno delle due Sicilie, ne hanno soddisfatto univocamente il bisogno di prodotti agricoli: tale isolamento e forzata autarchia ha comportato una originalità di produzione che ha dato vita ad una gastronomia per molti aspetti originale nel panorama campano.

Il progetto si pone quindi l'obiettivo di tutelare tale diversità garantendo i prodotti con certificati di origine e provenienza e della loro eventuale filiera di trasformazione. Mediante una rete di monitoraggio costituita da sensori collegati in remoto sarà possibile garantirne la genuinità e l'assenza di sostanze inquinanti o prodotti chimici. In tal modo sarà possibile valorizzare e caratterizzare fortemente la produzione della rete capillare di aziende agricole familiari presenti sul territorio comunale e fornire loro strumenti innovativi in grado di far compiere il salto di qualità da azienda con economia agricola di sussistenza ad impresa agricola innovativa in grado di competere con i prodotti del mercato globalizzato. Mediante la creazione di una RETE WI-FI, da estendersi a tutte le contrade, sarà possibile l'e-commerce agricolo. All'incremento della produzione di qualità corrisponderà un aumento degli occupati nel settore della produzione e della trasformazione dei prodotti agricoli certificati con una notevole presenza di giovani e donne.

Tale progetto si integra fortemente con **il recupero dell'immobile "Galleria Malies"** che, con altre risorse economiche, l'attuale Amministrazione Comunale ha programmato di restituire alla sua destinazione originaria di mercato ortofrutticolo della Città ubicato nel Centro Storico: in questa sede saranno esposti e venduti univocamente i prodotti agricoli provenienti dalla filiera agricola certificata insieme ad articoli dell'artigianato locale. Tale mercato del gusto e dei prodotti del Sannio costituirà un indubbio valore aggiunto per la commercializzazione dei prodotti agricoli ed anche un forte elemento di attrazione per i turisti così come già avviene nelle capitali del turismo.

Altro aspetto del progetto riguarda la valorizzazione delle identità territoriali. Sarà ricostituita la toponomastica stradale e, saranno riqualificati gli immobili di proprietà comunale presenti in loco (scuole rurali /altro), da destinare a luoghi di identità e memoria delle contrade: in essi saranno raccolte foto storiche delle masserie, delle lavorazioni, dei prodotti agricoli e costituiranno degli info point territoriali per il commercio al dettaglio.

(N.B. altre informazioni da acquisire dal settore competente)

LE STRATEGIE DI SVILUPPO E VALORIZZAZIONE DELLA CITTA' E DEL TERRITORIO

in corso di realizzazione ed in programmazione
in coerenza con
le Missioni del PNRR

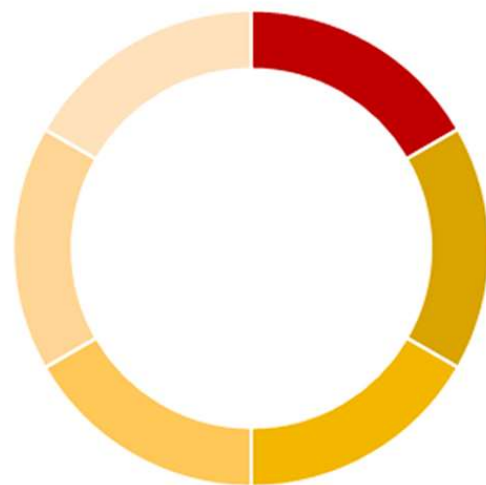


Citta' di BENEVENTO

Settore Urbanistica e Opere Pubbliche

B) INNOVAZIONE E COMPETITIVITA' TERRITORIALE.

PNRR Missione 1. Digitalizzazione, innovazione, competitività e cultura



MISSIONE 1: Digitalizzazione, innovazione, competitività e cultura

MISSIONE 2: Rivoluzione verde e transizione ecologica

MISSIONE 3: Infrastrutture per la mobilità sostenibile

MISSIONE 4: Istruzione e ricerca

MISSIONE 5: Coesione e inclusione

MISSIONE 6: Salute

4. Economia circolare e agricoltura sostenibile

Città e contrade: un rapporto di reciprocità. Il progetto prevede in collaborazione con la rete di associazioni e cooperative del settore agricolo di innovare fortemente l'idea imprenditoriale nel campo dei cosiddetti prodotti agricoli a km 0. Storicamente le campagne circostanti Benevento, in relazione all'essere la Città ed il suo territorio una insula pontificia nel Regno delle due Sicilie, ne hanno soddisfatto univocamente il bisogno di prodotti agricoli: tale isolamento e forzata autarchia ha comportato una originalità di produzione che ha dato vita ad una gastronomia per molti aspetti originale nel panorama campano.

Il progetto si pone quindi l'obiettivo di tutelare tale diversità garantendo i prodotti con certificati di origine e provenienza e della loro eventuale filiera di trasformazione. Mediante una rete di monitoraggio costituita da sensori collegati in remoto sarà possibile garantirne la genuinità e l'assenza di sostanze inquinanti o prodotti chimici. In tal modo sarà possibile valorizzare e caratterizzare fortemente la produzione della rete capillare di aziende agricole familiari presenti sul territorio comunale e fornire loro strumenti innovativi in grado di far compiere il salto di qualità da azienda con economia agricola di sussistenza ad impresa agricola innovativa in grado di competere con i prodotti del mercato globalizzato. Mediante la creazione di una RETE WI-FI, da estendersi a tutte le contrade, sarà possibile l'e-commerce agricolo. All'incremento della produzione di qualità corrisponderà un aumento degli occupati nel settore della produzione e della trasformazione dei prodotti agricoli certificati con una notevole presenza di giovani e donne.

Tale progetto si integra fortemente con **il recupero dell'immobile "Galleria Malies"** che, con altre risorse economiche, l'attuale Amministrazione Comunale ha programmato di restituire alla sua destinazione originaria di mercato ortofrutticolo della Città ubicato nel Centro Storico: in questa sede saranno esposti e venduti univocamente i prodotti agricoli provenienti dalla filiera agricola certificata insieme ad articoli dell'artigianato locale. Tale mercato del gusto e dei prodotti del Sannio costituirà un indubbio valore aggiunto per la commercializzazione dei prodotti agricoli ed anche un forte elemento di attrazione per i turisti così come già avviene nelle capitali del turismo.

Altro aspetto del progetto riguarda la valorizzazione delle identità territoriali. Sarà ricostituita la toponomastica stradale e, saranno riqualificati gli immobili di proprietà comunale presenti in loco (scuole rurali /altro), da destinare a luoghi di identità e memoria delle contrade: in essi saranno raccolte foto storiche delle masserie, delle lavorazioni, dei prodotti agricoli e costituiranno degli info point territoriali per il commercio al dettaglio.

(N.B. altre informazioni da acquisire dal settore competente)

LE STRATEGIE DI SVILUPPO E VALORIZZAZIONE DELLA CITTA' E DEL TERRITORIO

in corso di realizzazione ed in programmazione

in coerenza con

le Missioni del PNRR

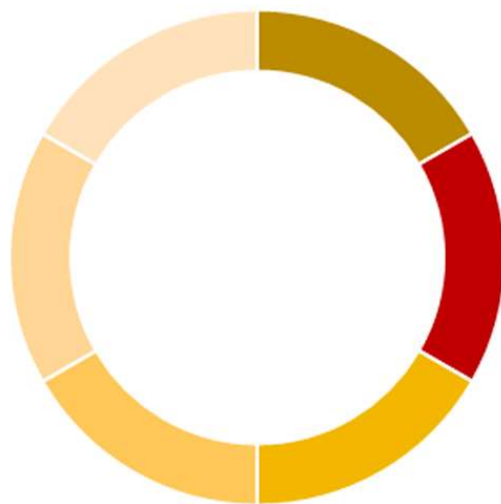
C) UNA CITTA' SMART&GREEN: SOSTENIBILITA' E RESILIENZA.

PNRR Missione 2 Rivoluzione verde e transizione ecologica



Citta' di BENEVENTO

Settore Urbanistica e Opere Pubbliche



MISSIONE 1: Digitalizzazione, innovazione, competitività e cultura

MISSIONE 2: Rivoluzione verde e transizione ecologica

MISSIONE 3: Infrastrutture per la mobilità sostenibile

MISSIONE 4: Istruzione e ricerca

MISSIONE 5: Coesione e inclusione

MISSIONE 6: Salute

6. Efficienza Energetica e riqualificazione degli edifici comunali.

L'Amministrazione Comunale in carica ha già elaborato una progettazione esecutiva relativa alla riqualificazione energetica dell'immobile Ex Impregilo. Mediante un protocollo di intesa con l'Università del Sannio, si procederà alla elaborazione di studi di fattibilità e schede progetto riguardanti **la riqualificazione sismica ed energetica degli immobili destinati alla residenza sociale di proprietà del comune** situati in via Nuzzolo, in S. Maria degli Angeli, in Via Avellino e via Ferrara in modo da poter intercettare i fondi destinati allo scopo e messi a disposizione del PNRR.

Dall'incompiuto" alla Casa della Città'. Il progetto prevede il completamento dell'edificio di Piazza Duomo, edificato grazie al finanziamento della programmazione dei fondi europei 2007/13 e rimasto incompiuto al suo primo lotto. La presenza del cantiere e dell'edificio non finito nell'area centrale della città, oltre che a rappresentare un pessimo biglietto da visita per i turisti, ha di fatto contribuito al degrado di questa parte di città. Il progetto ne prevede il completamento ed un utilizzo polivalente tale da immaginare quale titolo esaustivo delle funzioni in esso allocate quale **«CASA DELLA CITTA'»**. Al Piano terra: realizzazione della piazza coperta e localizzazione di attività commerciali e artigianali del territorio. Ai Piani superiori: sale espositive dedicate ad archivio municipale, alle raffigurazioni della città nella storia, con particolare approfondimento ai bombardamenti del 1943. Video di Steven Spielberg sul bombardamento della città. Mini sala espositiva con tecnologie 3d e virtuali trasformazioni della città nella storia. Ambienti e locali destinati a luogo di incontro e studio per associazioni culturali, sul tema della storia dell'urbanistica e dello sviluppo della città. Ambienti destinate alle cartoline storiche e significative donate dai cittadini quali elementi di memoria collettiva della Città. Terrazzo: bar ristorante panoramico gestito dalle associazioni del volontariato e no profit.

7. Tutela del territorio e della risorsa idrica

Il fenomeno alluvionale del 2015 ha riproposto la fragilità e la pericolosità del sistema fluviale che attraversa la Città e il territorio sannita. Particolarmente critica risulta l'area di sfocio del torrente S. Nicola nel fiume Calore così come l'area di confluenza dei due fiumi nell'area di S. Clementina e dell'area della zona industriale ASI di Ponte Valentino. L'Amministrazione Comunale in carica nell'ambito degli studi preliminari per la nuova pianificazione urbana opererà di concerto con l'Università del Sannio e la Provincia, utilizzando anche il nuovo strumento di programmazione Contratto di fiume per l'elaborazione di un Piano per la Salvaguardia del Dissesto Idrogeologico con annesse le conseguenti progettazioni volte alla messa in sicurezza dell'intero ambito. Si procederà con la realizzazione del Sistema di Depurazione Cittadino di competenza del Commissario Governativo implementandolo, di concerto con la Gesesa, con un sistema di depurazione distribuito alle contrade e la realizzazione di una rete di acquedotti rurali in modo da dotare le contrade di acqua potabile.

(N.B. maggiori informazioni dalla Gesesa)

LE STRATEGIE DI SVILUPPO E VALORIZZAZIONE DELLA CITTA' E DEL TERRITORIO

in corso di realizzazione ed in programmazione

in coerenza con
le Missioni del PNRR



MISSIONE 1: Digitalizzazione, innovazione, competitività e cultura

MISSIONE 2: Rivoluzione verde e transizione ecologica

MISSIONE 3: Infrastrutture per la mobilità sostenibile

MISSIONE 4: Istruzione e ricerca

MISSIONE 5: Coesione e inclusione

MISSIONE 6: Salute

C) UNA CITTA' SMART&GREEN: SOSTENIBILITA' E RESILIENZA.

PNRR Missione 3 Infrastrutture per la mobilità sostenibile

8. Investimenti sulla rete ferroviaria;

9. Intermodalità e logistica integrata.

In relazione alla elettrificazione e potenziamento delle linee ferroviarie BN-AV e BN- Cancellona, già finanziate, l'Amministrazione Comunale, in collaborazione con RFI e EAV, promuoverà l'utilizzo della rete ferroviaria esistente quale sistema di trasporto metropolitano: le stazioni esistenti saranno riqualificate con annessi parcheggi di interscambio, e lungo i tratti che attraversano le contrade ne saranno realizzate di nuove. Si tratta di una infrastruttura ferroviaria esistente e funzionante ma largamente sottoutilizzata: il suo riutilizzo al fine di creare una mobilità sostenibile appare una logica conseguenza di un uso intelligente delle risorse disponibili. Sempre con la stessa ottica, al fine di dotare la zona alta di una fermata della metropolitana cittadina, un apposito tratto sarà realizzato ex novo sfruttando l'infrastruttura esistente e parzialmente realizzata dell'asse inter-quartiere Stadio-Via Avellino. Allo stesso modo potrà essere utilizzata la linea ferroviaria esistente, funzionante e sottoutilizzata BN-CB.: una rete di mobilità sostenibile attraverserà e congiungerà le contrade alla Città e, mediante la rinnovata Stazione ferroviaria dell'Alta Capacità/Velocità, si collegherà alla principale rete dell'Alta Velocità ferroviaria italiana ed europea.

LE STRATEGIE DI SVILUPPO E VALORIZZAZIONE DELLA CITTA' E DEL TERRITORIO

in corso di realizzazione ed in programmazione
in coerenza con
le Missioni del PNRR



MISSIONE 1: Digitalizzazione, innovazione, competitività e cultura

MISSIONE 2: Rivoluzione verde e transizione ecologica

MISSIONE 3: Infrastrutture per la mobilità sostenibile

MISSIONE 4: Istruzione e ricerca

MISSIONE 5: Coesione e inclusione

MISSIONE 6: Salute

C) UNA CITTA' SMART&GREEN: SOSTENIBILITA' E RESILIENZA.

PNRR Missione 4 Istruzione e ricerca

10. potenziamento dell'offerta dei servizi di istruzione: dagli asili nido alle università.

Aver privilegiato una indagine sulla sicurezza degli edifici comunali, in particolare le scuole e gli asili di competenza dell'Ente, ha permesso da un lato di verificare scientificamente lo stato di fatto degli immobili e le loro criticità sia da un punto di vista sismico che di dispersione energetica, dall'altro di creare un PARCO PROGETTI che si è rivelato particolarmente efficace nell'intercettare i finanziamenti che il MIUR e il MISE hanno pubblicato negli ultimi anni.

In relazione alla priorità degli interventi sono state già finanziate le riqualificazioni sismiche ed energetiche delle scuole "Bosco Lucarelli", San Filippo e "Pacevecchia". Grazie ai fondi che il PNRR destinerà a questo scopo il Comune potrà candidarsi al finanziamento di tutte le rimanenti scuole in modo da poter dotare l'intero territorio comunale di edifici scolastici sicuri ed efficienti a ridotto consumo di energia.

L'Amministrazione Comunale in carica da sempre collabora con il piano di espansione e ammodernamento dei servizi e dell'offerta didattica messo in atto dall'Università del Sannio: (N.B. altre informazioni da acquisire dall'Università del Sannio)

LE STRATEGIE DI SVILUPPO E VALORIZZAZIONE DELLA CITTA' E DEL TERRITORIO

in corso di realizzazione ed in programmazione
in coerenza con
le Missioni del PNRR

C) UNA CITTA' SMART&GREEN: SOSTENIBILITA' E RESILIENZA.

PNRR Missione 4 Istruzione e ricerca



MISSIONE 1: Digitalizzazione, innovazione, competitività e cultura

MISSIONE 2: Rivoluzione verde e transizione ecologica

MISSIONE 3: Infrastrutture per la mobilità sostenibile

MISSIONE 4: Istruzione e ricerca

MISSIONE 5: Coesione e inclusione

MISSIONE 6: Salute



Città' di BENEVENTO

Settore Urbanistica e Opere Pubbliche

D) DAL CENTRO ALLE PERIFERIE: favorire la inclusione territoriale e sociale.

Occorre proseguire e completare la strategia realizzata attraverso l'utilizzo delle Risorse del Bando Periferie ovvero gli "Interventi per la riqualificazione urbana e sicurezza delle periferie per la città di Benevento. (Riferimento D. P. C. M. 25 maggio 2016 di cui al bando pubblicato sulla G.U.n.127 del 1° giugno 2016.) che verranno completati entro l'anno 2024 di seguito riportati sinteticamente.

PROGETTI DI MIGLIORAMENTO DELLA QUALITA' DEL DECORO URBANO

A1. Quartiere Libertà. Sistemazione percorsi pedonali, aree a verde-arredo urbano lungo fiume Matarazzo, via vitelli e zone limitrofe. Riqualificazione della rete dei sottoservizi nelle aree periurbane contermini al quartiere. Soggetto proponente: Comune di Benevento con finanziamento pubblico

A2. Quartiere Ferrovia. Sistemazione percorsi pedonali, aree a verde-arredo urbano area ovest insediamenti edilizia pubblica abitativa- ridefinizione dei percorsi pedonali e veicolari di Piazza Colonna. Riqualificazione della rete dei sottoservizi nelle aree periurbane contermini al quartiere. Soggetto proponente: Comune di Benevento con finanziamento pubblico.

MANUTENZIONE, RIUSO E RIFUNZIONALIZZAZIONE DI AREE PUBBLICHE E DI STRUTTURE EDILIZIE ESISTENTI PER FINALITA' DI INTERESSE PUBBLICO.

B1. Piazza Risorgimento- Area ex collegio La Salle. Soggetto proponente: Privato con contributo pubblico.

B2. Centro polifunzionale Area santa colomba. Soggetto proponente: privato senza contributo pubblico.

C) PROGETTI RIVOLTI ALL'ACCRESCIMENTO DELLA SICUREZZA TERRITORIALE E DELLA CAPACITA' DI RESILIENZA URBANA.

C1. Messa in sicurezza degli argini e dello svincolo di Via Grimoaldo Re. Soggetto proponente: Comune di Benevento con finanziamento pubblico.

C2. Arginatura e bonifica idraulica del tratto urbano del fiume Calore. Soggetto proponente: Comune di Benevento con finanziamento pubblico.

C3. Protezione dei percorsi pedonali lungo la via Appia (Rione Epitaffio e Rione S.Vito) , via Avellino, Via Gramsci. Riqualificazione della rete dei sottoservizi nelle aree periurbane contermini ai rioni Epitaffio e S. Vito. Soggetto proponente: Comune di Benevento con finanziamento pubblico.

C4. Segnaletica aumentata, app. di sicurezza: waifiding. Soggetto proponente: Comune di Benevento con finanziamento pubblico.

LE STRATEGIE DI SVILUPPO E VALORIZZAZIONE DELLA CITTA' E DEL TERRITORIO

in corso di realizzazione ed in programmazione

in coerenza con
le Missioni del PNRR

C) UNA CITTA' SMART&GREEN: SOSTENIBILITA' E RESILIENZA.

PNRR Missione 4 Istruzione e ricerca



D) PROGETTI PER IL POTENZIAMENTO DELLE PRESTAZIONI E DEI SERVIZI DI SCALA URBANA TRA I QUALI LO SVILUPPO DI PRATICHE DEL TERZO SETTORE E DEL SERVIZIO CIVILE, PER L'INCLUSIONE SOCIALE E LA REALIZZAZIONE DI NUOVI MODELLI DI WELLFARE METROPOLITANO E URBANO

D1. Riqualificazione e recupero dell'immobile ex Orsoline (ceduto all'Università del Sannio)

D2. Recupero di un immobile di proprietà comunale da adibire a "Casa di quartiere" al servizio del quartiere Pacevecchia. Soggetto proponente: Comune di Benevento con finanziamento pubblico.

D3. Progetto Sociale. Soggetto proponente: Privato con contributo pubblico.

E) PROGETTI PER LA MOBILITA' SOSTENIBILE E L'ADEGUAMENTO DELLE INFRASTRUTTURE DESTINATE AI SERVIZI SOCIALI E CULTURALI, EDUCATIVI E DIDATTICI NONCHE' ALLE ATTIVITA' CULTURALI ED EDUCATIVE PROMOSSE DA SOGGETTI PUBBLICI E PRIVATI.

E1. Mobilità sostenibile: Terminal bus extraurbani- Stazione Centrale con parcheggio autovetture lunga sosta. Soggetto proponente: Comune di Benevento con finanziamento pubblico.

E2. Adeguamento degli immobili ex scuola Sannio sede di associazioni culturali e del volontariato sociale. Soggetto proponente: Comune di Benevento con finanziamento pubblico.

E3. Riqualificazione delle aree e spazi collettivi del lungo sabato Bacchelli. Soggetto proponente: Comune di Benevento con finanziamento pubblico.

E4. Riqualificazione degli impianti sportivi del rione ferrovia: scuola rugby, scuola pallacanestro e pallavolo Pala-Parente e Pala Adua. Soggetto proponente: comune di Benevento con finanziamento pubblico.

E5. Riqualificazione dell'impianto sportivo e polivalente. Rione Libertà. Soggetto proponente: Privato con contributo pubblico.

E6. Riqualificazione dell'impianto sportivo e polivalente. Via Salvemini Rione Mellusi. Soggetto proponente: Privato con contributo pubblico.



MISSIONE 1: Digitalizzazione, innovazione, competitività e cultura

MISSIONE 2: Rivoluzione verde e transizione ecologica

MISSIONE 3: Infrastrutture per la mobilità sostenibile

MISSIONE 4: Istruzione e ricerca

MISSIONE 5: Coesione e inclusione

MISSIONE 6: Salute

LE STRATEGIE DI SVILUPPO E VALORIZZAZIONE DELLA CITTA' E DEL TERRITORIO

in corso di realizzazione ed in programmazione

in coerenza con
le Missioni del PNRR

C) UNA CITTA' SMART&GREEN: SOSTENIBILITA' E RESILIENZA.

PNRR Missione 5 Coesione e inclusione



MISSIONE 1: Digitalizzazione, innovazione, competitività e cultura

MISSIONE 2: Rivoluzione verde e transizione ecologica

MISSIONE 3: Infrastrutture per la mobilità sostenibile

MISSIONE 4: Istruzione e ricerca

MISSIONE 5: Coesione e inclusione

MISSIONE 6: Salute

12. politiche per il lavoro.

13. Infrastrutture sociali, famiglie, comunità e terzo settore.

(N.B. informazioni da acquisire dai Settori competenti)

14. interventi speciali per la coesione territoriale

La particolare orografia del territorio su cui la Città di fondazione sannitica e romana, longobarda e pontificia, moderna e contemporanea si è sviluppata, ha determinato, grazie anche alla presenza dei due fiumi sabato e calore, una divisione del tessuto urbano in parti distinte: Il Centro Storico, circondato dalle mura di origine longobarda, il Rione Ferrovia a nord-est, il Rione Libertà ad sud-ovest, il Rione Capodimonte a nord-est e infine i Rioni Mellusi/Atlantici/Pacevecchia a sud-est.

Tale divisione territoriale ha da sempre evidenziato fenomeni di marginalità e esclusione sociale tanto che nel corso degli anni il Centro storico e il Rione Mellusi e Atlantici, grazie alla localizzazione in essi dei maggiori servizi pubblici e privati, hanno assunto il ruolo di Città, a svantaggio degli altri rioni divenuti invece periferici. Essenziale quindi, utilizzare i fondi messi a disposizione dal PNRR, ai fini della coesione sociale, per rimarginare e rammagliare i diversi Rioni con delle apposite infrastrutture viarie quali:

Il ponte della Torre Biffa. Tale infrastruttura permetterà di collegare direttamente il Rione ferrovia dal lungo fiume via G. Re al Rione Libertà utilizzando il Ponte Tibaldi. Tale infrastruttura permetterà di decongestionare il traffico veicolare costretto oggi all'attraversamento del Ponte Vanvitelli e di Piazza Duomo e Piazza Orsini e renderebbe possibile la pedonalizzazione di questa area nodale del centro storico.

Il nuovo ponte S. Nicola. Tale infrastruttura permetterà di collegare il Rione Capodimonte ed il traffico proveniente dall'alto e dal basso fortore al Centro della città; risulta indispensabile anche in previsione della ristrutturazione del ponte Morandi la cui chiusura renderà problematico il collegamento del Rione Capodimonte con il resto della Città.

Il completamento dell'Asse Inter-quartiere sud-ovest (Rione Libertà – Rioni Mellusi/Atlantici – Pacevecchia). Il completamento di tale infrastruttura risulta indispensabile per meglio collegare queste parti della Città divisi dalla presenza del fiume sabato e da una orografia con pendenze significative.

LE STRATEGIE DI SVILUPPO E VALORIZZAZIONE DELLA CITTA' E DEL TERRITORIO

in corso di realizzazione ed in programmazione
in coerenza con
le Missioni del PNRR

C) UNA CITTA' SMART&GREEN: SOSTENIBILITA' E RESILIENZA. PNRR Missione 6 Salute.



15. reti di prossimità, strutture e telemedicina per l'assistenza sanitaria territoriale.

16. Innovazione, ricerca e digitalizzazione del servizio sanitario nazionale
(N.B. informazioni da acquisire dalla ASL competente)

GRAZIE PER L'ATTENZIONE

MISSIONE 1: Digitalizzazione, innovazione, competitività e cultura

MISSIONE 2: Rivoluzione verde e transizione ecologica

MISSIONE 3: Infrastrutture per la mobilità sostenibile

MISSIONE 4: Istruzione e ricerca

MISSIONE 5: Coesione e inclusione

MISSIONE 6: Salute